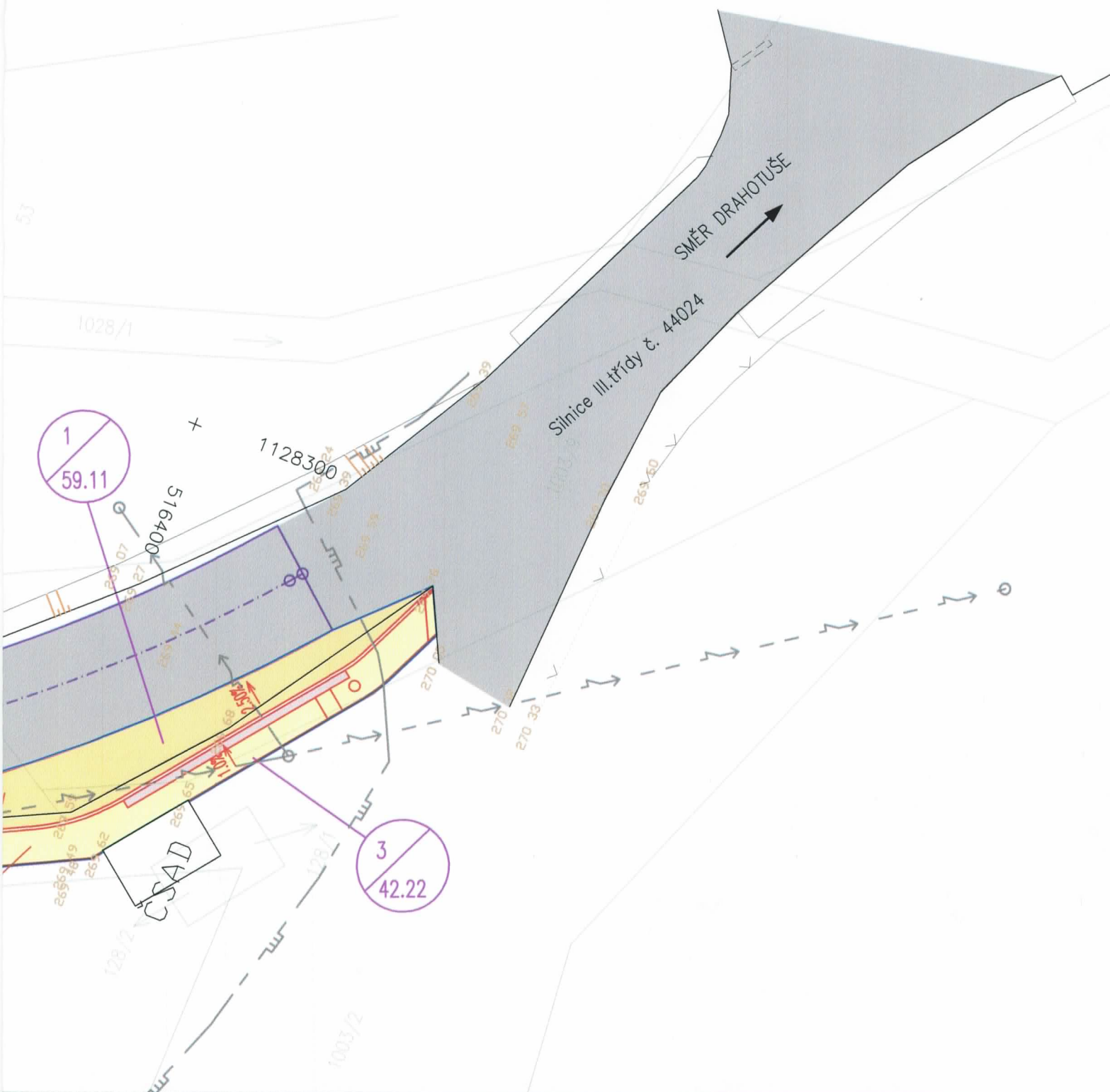


Č. ŘÁDKU	KATASTRÁLNÍ ÚZEMÍ	PARCELA .č.	LV	MAJITEL	ADRESA
1	k.ú. KLOKOČÍ (č. 666459)	1003/9	329	Olomoucký kraj	Jeremenkova 1191/40a, Hodolany, Olomouc, 779 11
2		1003/14	295	Obec Klokočí	Klokočí 40, 753 61
3		1003/2	295	Obec Klokočí	Klokočí 40, 753 61
4		67	113	Pavel Humplík 1/2 Eva Humplíková 1/2	Zahradní 1261, Lipník nad Bečvou, 751 31 Zahradní 1261, Lipník nad Bečvou, 751 31

- Vlastník Olomoucký kraj
- Obecní pozemek
- Soukromý vlastník



DRUH POZEMKU	VYUŽITÍ POZEMKU	VÝMĚRA POZEMKU [m <sup>2</sup> ]	ZPŮSOB OCHRANY / BPEJ	TRVALÝ ZÁBOR [m <sup>2</sup> ]	DOČASNÝ ZÁBOR [m <sup>2</sup> ]	POZNÁMKA
ostatní plocha	silnice	924	nemá	59.11		1
ostatní plocha	ostatní komunikace	2745	nemá	54.38		
ostatní plocha	ostatní komunikace	7969	nemá	42.22		
Zahrada		520	61400 ZPF	1.88		




Zábor pozemků ZPF	1.88 m <sup>2</sup>
Zábor pozemků urč. k plnění funkcí lesa	m <sup>2</sup>

# LEGENDA :




## SEZNAM STAVEBNÍCH OBJEKTŮ :

**SO 101** AUTOBUSOVÝ ZÁLIV VČETNĚ NÁSTUPIŠTĚ A CHODNÍKU

## LEGENDA - BAREVNÉ PLOCHY

	STÁVAJÍCÍ SILNICE III/44024
	AUTOBUSOVÝ ZÁLIV
	NÁSTUPIŠTĚ VČETNĚ CHODNÍKU

## LEGENDA :

	STÁVAJÍCÍ PLYNOVOD
	STÁVAJÍCÍ SDĚLOVACÍ KABEL
	STÁVAJÍCÍ NADZEMNÍ VEDENÍ NN



DOTČENÁ PARCELA – Č. ŘÁDKU V TABULCE DOTČENÝCH PARCEL (PŘÍLOHA B5.2) /  
/ PLOCHA TRVALÉHO ZÁBORU (m<sup>2</sup>) NA PARCELE CELKEM



OBVOD STAVENIŠTĚ – TRVALÝ ZÁBOR + LOMOVÉ BODY (viz. SOUŘADNICE OBVODU STAVENIŠTĚ)

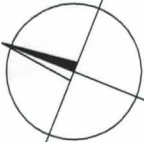
# C



# DSP

Souřadnicový systém S-JTSK, Výškový systém Bpv

OBJEDNATEL	
<b>OBEC KLOKOČÍ</b> Klokočí 40, 753 61 Hranice IV	

HLAVNÍ INŽENÝR	ING. Tomáš PUMPRLA	<i>Pumplra</i>		
ZODPOVĚDNÝ PROJEKTANT	ING. Tomáš PUMPRLA	<i>Pumplra</i>		
VYPRACOVAL	ING. Tomáš PUMPRLA	<i>Pumplra</i>		
KRESLIL				
KONTROLOVAL				
KRAJ: <b>OLMOUCKÝ</b>	OÚ: <b>KLOKOČÍ</b>		DATUM	<b>ČERVEN 2010</b>
<b>OPRAVA AUTOBUSOVÉHO ZÁLIVU V OBCI KLOKOČÍ</b> <b>SO 101 - OPRAVA AUTOBUSOVÉHO ZÁLIVU</b>			FORMÁT	<b>3 A4</b>
			MĚŘÍTKO	<b>1:250</b>
			ÚČEL	<b>DSP</b>
			ČÍS. ZAKÁZKY	
			ARCHIVNÍ ČÍS.	
NÁZEV VÝKRESU			ČÍS. SOUPRAVY	ČÍS. VÝKRESU
<b>ZÁKRES SITUACE DO KATASTRÁLNÍ MAPY</b>			<b>1</b>	<b>5</b>